

**Ersatzneubau der 380-kV-Höchstspannungsfreileitung  
Aach - Bundesgrenze (LU), Bl.4247****Temporäre Baumaßnahme****110-kV-Hochspannungsfreileitung Bitburg - Trier, Bl. 0143****Freileitungsprovisorium / BEK für die Verlegung der 110-kV-Hochspannungsfreileitung, Bl. 0143 - 1/2**

Abschnitt: von Mast 81 bis Mast 83

**220-kV-Höchstspannungsfreileitung Pkt. Sirzenich-Bundesgrenze (Heisdorf), Bl. 2384****Freileitungsprovisorium / BEK für die Verlegung der 220-kV-Höchstspannungsfreileitung, Bl. 2384-1/5**

Abschnitt: von Mast 1(4530) bis Mast 2

**220-kV-Höchstspannungsfreileitung Pkt. Sirzenich-Bundesgrenze (Heisdorf), Bl. 2384****Freileitungsprovisorium / Erdkabel für die Verlegung des Lichtwellenleiters, Bl. 2384**

Abschnitt: von Mast 1(4530) bis Mast 2

## Rechtserwerbsverzeichnis

Eintragungen in diesem Farbton

ehemaliger Planungsstand

Eintragungen in diesem Farbton

1. Deckblattänderung

für die Gemarkung : **Trierweiler**

Land : Rheinland-Pfalz




SGD : Nord

Kreis : Trier-Saarburg

Gemeinde-Bez. : Trierweiler

Katasteramt : Westeifel-Mosel

Grundbuchamt : Trier

30.09.2025	1. Deckblattänderung		Het
Datum	Änderung		Name
	Datum	Name	  
ermittelt	23.08.2024	Na	
aufgestellt	31.10.2024	Na	

Rechtserwerbsverzeichnis

Register 7.3.1 DB1

Gemarkung Trierweiler

Aufgestelltes Datum: 31.10.2024

Seite 2 von 9

1. Deckblattänderung

1	2	3			4		5			6		7			8				9	10	11	12	
lfd. Nr. Eigt.	lfd. Nr. Plan	Lfd. Nr. Abt. I Grundbuch, **Name und Vorname des Eigentümers, Wohnort Tel. Nr.	Grundstück		Grundbuch			Nutzungsart (lt. Kataster)	Größe des Grundstücks			Flächeninanspruchnahme a/ Wa = erstmals zu beschränkende Schutzstreifen-/ Waldfläche A = Arbeitsflächen AD = Arbeitsflächen der Demontage Z = Zuwegungen ZD = Zuwegungen der Demontage F/ FD = Überspannung mit Fangnetz / der Demontage K = Kabelfläche				Mast Nr.	LWL Nachrichten- kabel	*Text lfd. Nr. Abt. II	**Bemerkungen				
																					Flur	Flurstück	Bezirk
1	1		2	126	Trierweiler	925	10	Landwirtschafts- fläche Waldfläche	1	41	94	a Z Z		42 2 5	30 15 95	2 (4530) 81 (0143)	212		Flurstück ist betroffen durch: 110-kV-Frltg.-Provisorium, Bl.0143 - 1/2  Zuwegung außerhalb des Schutzstreifens				
2	3		2	124	Trierweiler	2684	1	Landwirtschafts- fläche Waldfläche	3	16	44	K		15	85	11 (4247)	24		Flurstück ist betroffen durch: 110-kV-Frltg.-Provisorium, Bl.0143 - 1/2 110-kV-BEK, Bl.0143 - 1/2  In der Kabeltrasse liegt ebenfalls ein BEK (110-kV-BEK, Bl.0143 - 1) für das Verfahren bei der SGD Nord.  Der Schutzstreifen des Freileitungsprovisoriums und die Kabelfläche des BEKs überlagern sich. Die überlagerten Flächen des Freileitungsprovisoriums und des BEKs sind in den jeweiligen Flächenangaben inkludiert.				
4	5		2	119/2	Trierweiler	1283	139	Landwirtschafts- fläche	1	55	50	Z K		21	10 30	1 (4530) 82 (0143)	-		Flurstück ist betroffen durch: 110-kV-BEK, Bl.0143 - 1/2 220-kV-BEK, Bl.2384 - 1/5 LWL, Bl.2384  In der Kabeltrasse liegt ebenfalls ein BEK (110-kV-BEK, Bl. 0143 - 1) und ein LWL (Bl.0143) für das Verfahren bei der SGD Nord  Zuwegung außerhalb des Schutzstreifens				
5	6		2	120/1	Trierweiler	2116	1	Landwirtschafts- fläche	4	92	62	Z K		4 39	45 55	83 (0143)	-		Flurstück ist betroffen durch: 110-kV-BEK, Bl.0143 - 1/2 220-kV-BEK, Bl.2384 - 1/5 LWL, Bl.2384  In der Kabeltrasse liegt ebenfalls ein BEK (110-kV-BEK, Bl. 0143 - 1) und ein LWL (Bl.0143) für das Verfahren bei der SGD Nord  Zuwegung außerhalb des Schutzstreifens				

\* Dient der Verarbeitung des Netzbetreibers

\*\* personenbezogene Daten werden aufgrund datenschutzrechtlicher Vorgaben nicht aufgeführt

Rechtserwerbsverzeichnis

Register 7.3.1 DB1

Gemarkung Trierweiler

Aufgestelltes Datum: 31.10.2024

Seite 3 von 9

1. Deckblattänderung

1	2	3			4		5			6		7			8				9	10	11	12	
lfd. Nr. Eigt.	lfd. Nr. Plan	Lfd. Nr. Abt. I Grundbuch, **Name und Vorname des Eigentümers, Wohnort Tel. Nr.	Grundstück		Grundbuch			Nutzungsart (lt. Kataster)	Größe des Grundstücks			Flächeninanspruchnahme a/ Wa = erstmals zu beschränkende Schutzstreifen-/ Waldfläche A = Arbeitsflächen AD = Arbeitsflächen der Demontage Z = Zuwegungen ZD = Zuwegungen der Demontage F/ FD = Überspannung mit Fangnetz / der Demontage K = Kabelfläche				Mast Nr.	LWL Nachrichten- kabel	*Text lfd. Nr. Abt. II	**Bemerkungen				
																				Flur	Flurstück	Bezirk	Blatt
6	7		2	120/2	Trierweiler	1446	12	Waldfläche		8	61	Z K			10 25	-	-		Flurstück ist betroffen durch: 220-kV-BEK, Bl.2384 - 1/5 LWL, Bl.2384  Zuwegung außerhalb des Schutzstreifens				
7       8	9		4	16	Trierweiler	2524	2	Landwirtschafts- fläche, Waldfläche	2	35	34	Z K		8	5 05	-	-		Flurstück ist betroffen durch: 220-kV-BEK, Bl.2384 - 1/5 LWL, Bl.2384  Zuwegung außerhalb des Schutzstreifens				
9	10		4	17	Trierweiler	1261	665	Schutzfläche		10	55	K			45	-	-		Flurstück ist betroffen durch: 220-kV-BEK, Bl.2384 - 1/5 LWL, Bl.2384				
	12		4	21	Trierweiler	1261	722	Schutzfläche	1	85	50	Z K			5 15	-	-		Flurstück ist betroffen durch: 220-kV-BEK, Bl.2384 - 1/5 LWL, Bl.2384  Zuwegung außerhalb des Schutzstreifens				

Rechtserwerbsverzeichnis

Register 7.3.1 DB1

Gemarkung Trierweiler

Aufgestelltes Datum: 31.10.2024

Seite 4 von 9

1. Deckblattänderung

1	2	3	4		5			6	7			8				9	10	11	12
Ifd.	Ifd.	Lfd. Nr. Abt. I Grundbuch, **Name und Vorname des Eigentümers, Wohnort Tel. Nr.	Grundstück	Grundbuch			Nutzungsart (lt. Kataster)	Größe des Grundstücks			Flächeninanspruchnahme a/ Wa = erstmals zu beschränkende Schutzstreifen-/ Waldfläche A = Arbeitsflächen AD = Arbeitsflächen der Demontage Z = Zuwegungen ZD = Zuwegungen der Demontage F/ FD = Überspannung mit Fangnetz / der Demontage K = Kabelfläche				Mast Nr.	LWL Nachrichten- kabel  lfd. Meter	*Text lfd. Nr. Abt. II	**Bemerkungen	
				Flur	Flurstück	Bezirk		Blatt	Best. Verz.	ha	a	qm		ha					a
10	11		4	18	Trierweiler	1222	26	Landwirtschafts- fläche	1	61	89	Z K		1 30	20 80	2	62		Flurstück ist betroffen durch: 220-kV-Frltg.-Provisorium, Bl.2384 - 1/5 220-kV-BEK, Bl.2384 - 1/5 LWL, Bl.2384  Zuwegung außerhalb des Schutzstreifens  Der Schutzstreifen des Freileitungsprovisoriums und die Kabelfläche des BEKs überlagern sich. Die überlagerten Flächen des Freileitungsprovisoriums und des BEKs sind in den jeweiligen Flächenangaben inkludiert.
11	13		4	19	Trierweiler	1222	27	Landwirtschafts- fläche		31	01	Z K		1 3	30 40	-	-		Flurstück ist betroffen durch: 220-kV-Frltg.-Provisorium, Bl.2384 - 1/5 220-kV-BEK, Bl.2384 - 1/5 LWL, Bl.2384  Zuwegung außerhalb des Schutzstreifens  Der Schutzstreifen des Freileitungsprovisoriums und die Kabelfläche des BEKs überlagern sich. Die überlagerten Flächen des Freileitungsprovisoriums und des BEKs sind in den jeweiligen Flächenangaben inkludiert.

\* Dient der Verarbeitung des Netzbetreibers

\*\* personenbezogene Daten werden aufgrund datenschutzrechtlicher Vorgaben nicht aufgeführt

Rechtserwerbsverzeichnis

1	2	3		4		5			6		7			8				9	10	11	12	
lfd.	lfd.	Lfd. Nr. Abt. I Grundbuch, **Name und Vorname des Eigentümers,		Grundstück		Grundbuch			Nutzungsart (lt. Kataster)		Größe des Grundstücks			Flächeninanspruchnahme a/ Wa = erstmals zu beschränkende Schutzstreifen-/ Waldfläche A = Arbeitsflächen AD = Arbeitsflächen der Demontage Z = Zuwegungen ZD = Zuwegungen der Demontage F/ FD = Überspannung mit Fangnetz / der Demontage K = Kabelfläche				Mast Nr.	LWL Nachrichten- kabel	*Text lfd. Nr. Abt. II	**Bemerkungen	
Nr.	Nr.	Wohnort Tel. Nr.		Flur	Flurstück	Bezirk	Blatt	Best. Verz.			ha	a	qm		ha	a	qm		lfd. Meter			
Eigt.	Plan																					
Öffentliche Wege und Gewässer																						
9	2			2	125	Trierweiler	1261	690	Verkehrsfläche		15	07	a Z Z		2 3 1	20 60 05	-	11		Flurstück ist betroffen durch: 110-kV-Frtg.-Provisorium, Bl.0143 - 1/2  Zuwegung außerhalb des Schutzstreifens		
	4			2	123	Trierweiler	1261	493	Verkehrsfläche		5	77	Z K			20 45	-	-		Flurstück ist betroffen durch: 110-kV-BEK, Bl.0143 - 1/2  Zuwegung außerhalb des Schutzstreifens		
	8			2	102	Trierweiler	1261	490	Verkehrsfläche		76	93	Z K		18	90 80	-	-		Flurstück ist betroffen durch: 110-kV-BEK, Bl.0143 - 1/2 220-kV-BEK, Bl.2384 - 1/5 LWL, Bl.2384  In der Kabeltrasse liegt ebenfalls ein BEK (110-kV-BEK, Bl. 0143 - 1) und ein LWL (Bl.0143) für das Verfahren bei der SGD Nord  Zuwegung außerhalb des Schutzstreifens		

\* Dient der Verarbeitung des Netzbetreibers  
\*\* personenbezogene Daten werden aufgrund datenschutzrechtlicher Vorgaben nicht aufgeführt

Rechtserwerbsverzeichnis

Register 7.3.1 DB1

Gemarkung Trierweiler

Aufgestelltes Datum: 31.10.2024

Seite 6 von 9

1. Deckblattänderung

1	2	3				4		5			6		7			8				9	10		11	12			
lfd. Nr. Eigt.	lfd. Nr. Plan	Lfd. Nr. Abt. I Grundbuch, **Name und Vorname des Eigentümers, Wohnort Tel. Nr.				Grundstück		Grundbuch			Nutzungsart (lt. Kataster)		Größe des Grundstücks			Flächeninanspruchnahme a/ Wa = erstmals zu beschränkende Schutzstreifen-/ Waldfläche A = Arbeitsflächen AD = Arbeitsflächen der Demontage Z = Zuwegungen ZD = Zuwegungen der Demontage F/ FD = Überspannung mit Fangnetz / der Demontage K = Kabelfläche				Mast Nr.	LWL Nachrichten- kabel		*Text lfd. Nr. Abt. II	**Bemerkungen			
		Flur		Flurstück		Bezirk		Blatt	Best. Verz.	ha	a	qm	ha	a	qm	lfd. Meter											
Zuwegungen																											
9	Z+	Fehlnummer				2	127	Trierweiler	1261	495	Verkehrsfläche		7	18	Z		2	00	-	-		Zuwegung außerhalb des Schutzstreifens					
	Z3					2	122	Trierweiler	1261	492	Verkehrsfläche		32	15	Z		13	55	-	-		Zuwegung außerhalb des Schutzstreifens					
	Z4					2	101	Trierweiler	1261	489	Verkehrsfläche		97	24	Z		2	90	-	-		Zuwegung außerhalb des Schutzstreifens					
	Z7					2	118	Trierweiler	1261	491	Verkehrsfläche		56	01	Z			65	-	-		Zuwegung außerhalb des Schutzstreifens					
	Z8					4	22	Trierweiler	1261	519	Verkehrsfläche		11	61	Z		7	65	-	-		Zuwegung außerhalb des Schutzstreifens					
	Z9					4	20	Trierweiler	1261	666	Wasserfläche		1	42	Z			15	-	-		Zuwegung außerhalb des Schutzstreifens					
	Z10					4	31	Trierweiler	1261	520	Verkehrsfläche		38	67	Z			15	-	-		Zuwegung außerhalb des Schutzstreifens					
	Z12					3	57	Trierweiler	1261	502	Verkehrsfläche		42	72	Z		12	65	-	-		Zuwegung außerhalb des Schutzstreifens					
	Z13					3	39	Trierweiler	1261	499	Verkehrsfläche		58	69	Z		3	65	-	-		Zuwegung außerhalb des Schutzstreifens					
	Z14					3	84	Trierweiler	1261	504	Verkehrsfläche		77	30	Z		25	05	-	-		Zuwegung außerhalb des Schutzstreifens					
	Z15					3	106	Trierweiler	1261	510	Verkehrsfläche		90	33	Z		22	45	-	-		Zuwegung außerhalb des Schutzstreifens					
	Z16					3	87	Trierweiler	1261	505	Verkehrsfläche		31	26	Z		8	55	-	-		Zuwegung außerhalb des Schutzstreifens					
	Z17					3	99	Trierweiler	1261	507	Verkehrsfläche		74	04	Z		23	10	-	-		Zuwegung außerhalb des Schutzstreifens					

\* Dient der Verarbeitung des Netzbetreibers

\*\* personenbezogene Daten werden aufgrund datenschutzrechtlicher Vorgaben nicht aufgeführt

Rechtserwerbsverzeichnis

1	2	3		4		5			6		7			8			9	10	11	12	
Ifd. Nr. Eigt.	Ifd. Nr. Plan	Lfd. Nr. Abt. I Grundbuch, **Name und Vorname des Eigentümers, Wohnort Tel. Nr.	Grundstück		Grundbuch			Nutzungsart (lt. Kataster)	Größe des Grundstück			Flächeninanspruchnahme a/ Wa = erstmals zu beschränkende Schutzstreifen-/ Waldfläche A = Arbeitsflächen AD = Arbeitsflächen der Demontage Z = Zuwegungen ZD = Zuwegungen der Demontage F/ FD = Überspannung mit Fangnetz / der Demontage K = Kabelfläche			Mast Nr.	LWL Nachrichten- kabel	*Text Ifd. Nr. Abt. II	**Bemerkungen			
																				Flur	Flurstück
20	Z2	Fehlnummer	2	129	Trierweiler	1191	41	Landwirtschaftsfläche, Waldfläche	2	89	38	Z		4	15	-	-		Zuwegung außerhalb des Schutzstreifens		
	Z11		2	130	Trierweiler	1191	44	Landwirtschaftsfläche, Waldfläche	2	18	52	Z		2	45	-	-		Zuwegung außerhalb des Schutzstreifens		
21	Z5		3	85/14	Trierweiler	2350	1	Gebäude- und Freifläche	1	01	59	Z		3	30	-	-		Zuwegung außerhalb des Schutzstreifens		
22	Z6		3	88/35	Trierweiler	2247	2	Gebäude- und Freifläche	1	08	03	Z		3	10	-	-		Zuwegung außerhalb des Schutzstreifens		
23	Z18		4	29	Trierweiler	2371	2	Landwirtschaftsfläche	2	54	33	Z			5	12 (4247) 436 (2326)	-		Zuwegung außerhalb des Schutzstreifens  Grundstück wird ebenfalls im Register 17 in Anspruch genommen.		
24																					
25																					
		Fortsetzung nächste Seite																			

Rechtserwerbsverzeichnis

1	2	3	4		5			6	7			8				9	10	11	12
Ifd.  Nr.  Eigt.	Ifd. Nr. Plan	Lfd. Nr. Abt. I Grundbuch, **Name und Vorname des Eigentümers,  Wohnort Tel. Nr.	Grundstück	Grundbuch			Nutzungsart (lt. Kataster)	Größe des Grundstücks			Flächeninanspruchnahme a/ Wa = erstmals zu beschränkende Schutzstreifen-/ Waldfläche A = Arbeitsflächen AD = Arbeitsflächen der Demontage Z = Zuwegungen ZD = Zuwegungen der Demontage F/ FD = Überspannung mit Fangnetz / der Demontage K = Kabelfläche				Mast Nr.	LWL Nachrichten- kabel  lfd. Meter	*Text lfd. Nr. Abt. II	**Bemerkungen	
				Flur	Flurstück	Bezirk		Blatt	Best. Verz.	ha	a	qm		ha					a
26	noch Z18	Fortsetzung																	
27	Z19		4	30	Trierweiler	1270	109	Landwirtschafts- fläche	3	44	82	Z			80	436A (2326)	-		
28																			
29																			
30																			
31																			
		Fortsetzung nächste Seite																	

\* Dient der Verarbeitung des Netzbetreibers  
\*\* personenbezogene Daten werden aufgrund datenschutzrechtlicher Vorgaben nicht aufgeführt



Rechtserwerbsverzeichnis

1	2	3			4		5			6	7			8				9	10	11	12	
lfd. Nr. Eigt.	lfd. Nr. Plan	Lfd. Nr. Abt. I Grundbuch, **Name und Vorname des Eigentümers, Wohnort Tel. Nr.	Grundstück		Grundbuch			Nutzungsart (lt. Kataster)	Größe des Grundstücks			Flächeninanspruchnahme a/ Wa = erstmals zu beschränkende Schutzstreifen-/ Waldfläche A = Arbeitsflächen AD = Arbeitsflächen der Demontage Z = Zuwegungen ZD = Zuwegungen der Demontage F/ FD = Überspannung mit Fangnetz / der Demontage K = Kabelfläche				Mast Nr.	LWL Nachrichten- kabel  lfd. Meter	*Text lfd. Nr. Abt. II	**Bemerkungen			
			Flur	Flurstück	Bezirk	Blatt	Best. Verz.		ha	a	qm		ha	a	qm							
32	noch Z19	Fortsetzung																				
33																						
34																						
35	Z20		4	39	Trierweiler	1128	46	Verkehrsfläche	2	18	93	Z		1	20	-	-		Zuwegung außerhalb des Schutzstreifens			

\* Dient der Verarbeitung des Netzbetreibers  
\*\* personenbezogene Daten werden aufgrund datenschutzrechtlicher Vorgaben nicht aufgeführt